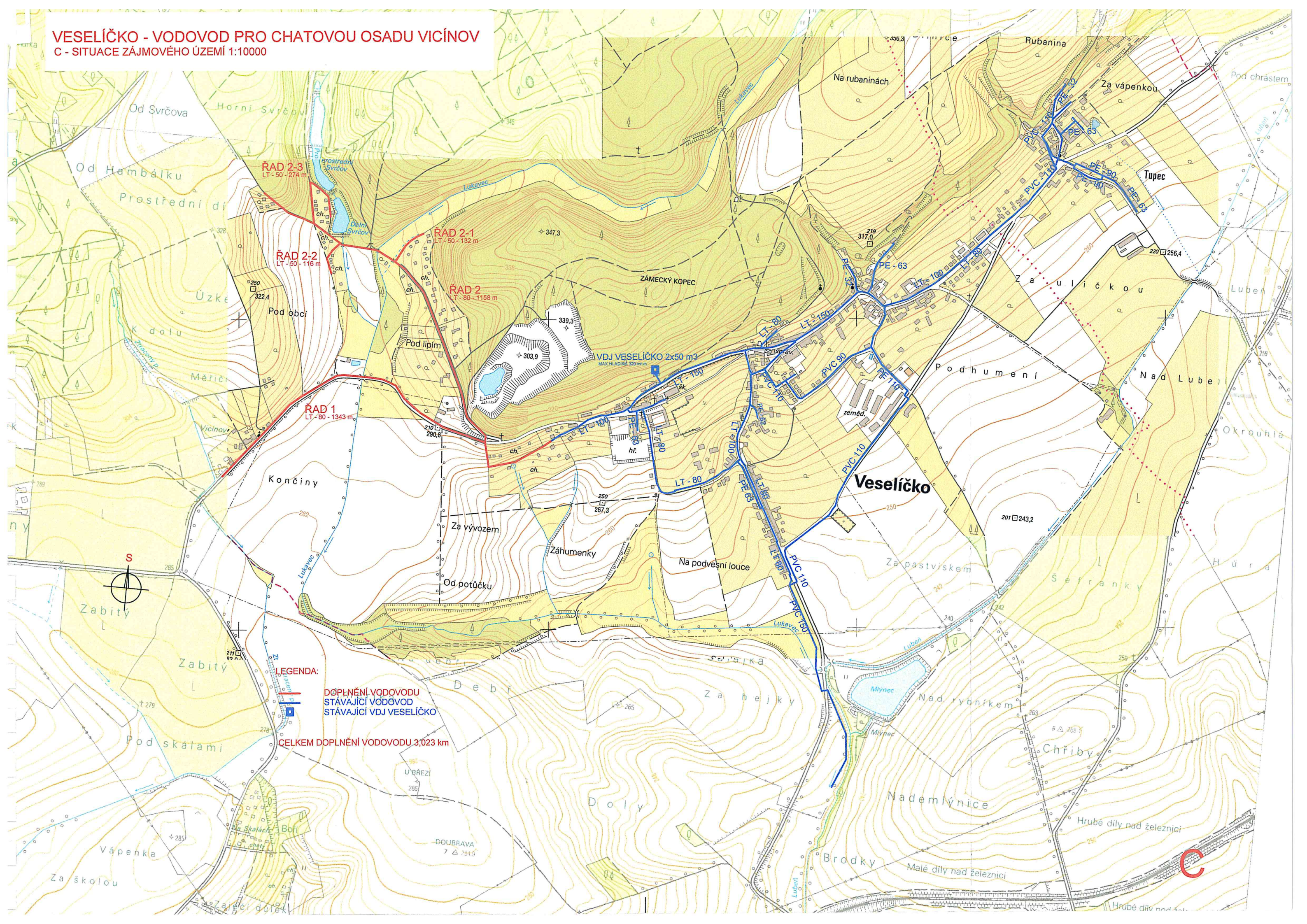


**VESELÍČKO - VODOVOD PRO CHATOVOU OSADU VICÍNŮV**  
C - SITUACE ZÁJMOVÉHO ÚZEMÍ 1:10000



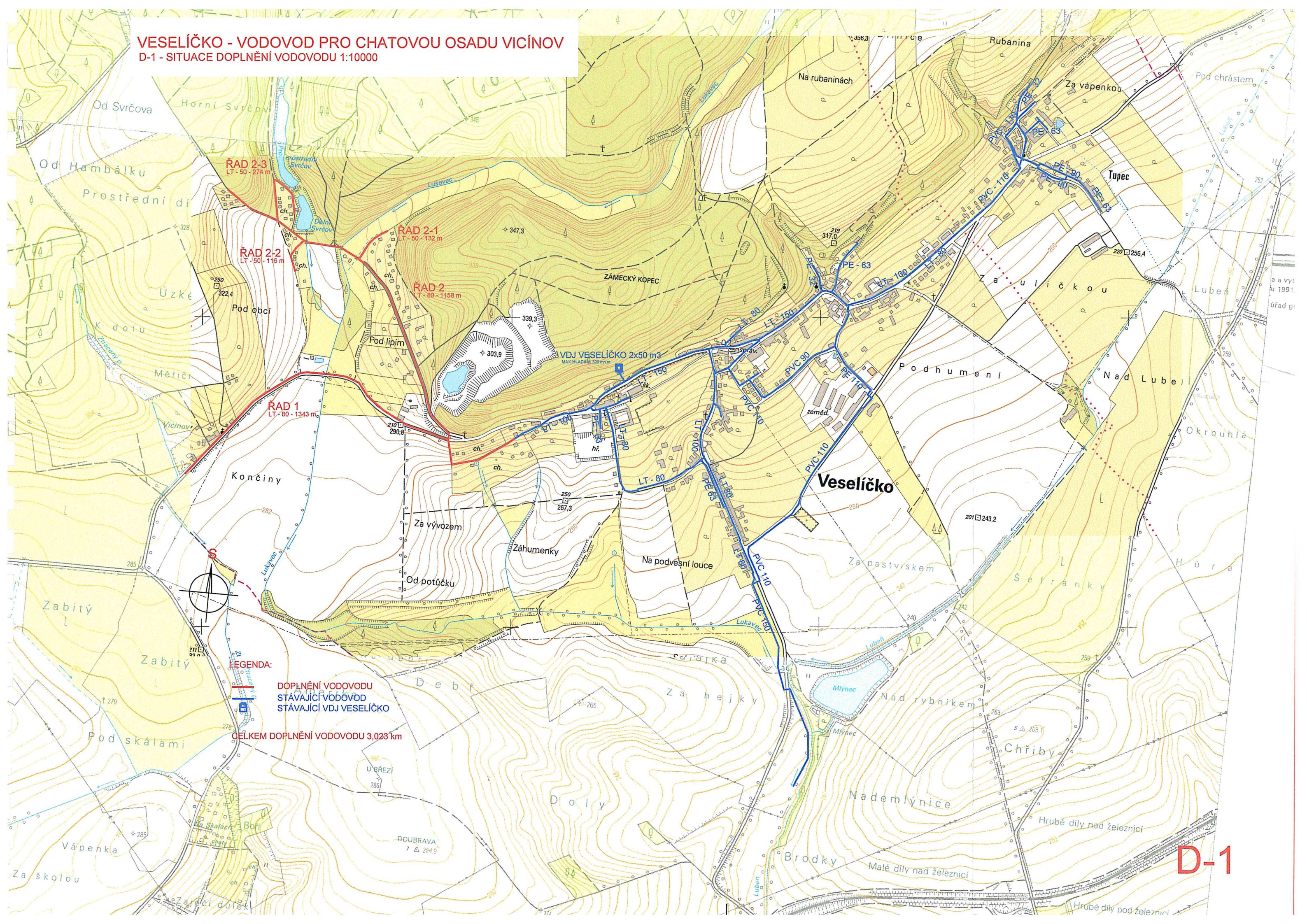
**LEGENDA:**

-  DOPLNĚNÍ VODOVODU
-  STÁVAJÍCÍ VODÉVOD
-  STÁVAJÍCÍ VDJ VESELÍČKO

CELKEM DOPLNĚNÍ VODOVODU 3,023 km



**VESELÍČKO - VODOVOD PRO CHATOVOU OSADU VICÍNŮV**  
**D-1 - SITUACE DOPLNĚNÍ VODOVODU 1:10000**



**ŘAD 2-3**  
LT-50-274 m

**ŘAD 2-2**  
LT-50-116 m

**ŘAD 2-1**  
LT-50-132 m

**ŘAD 2**  
LT-80-1158 m

**ŘAD 1**  
LT-80-1343 m

**VDJ VESELÍČKO 2x50 m<sup>3</sup>**  
MAX. HLADINĚ 320 mm n.m.

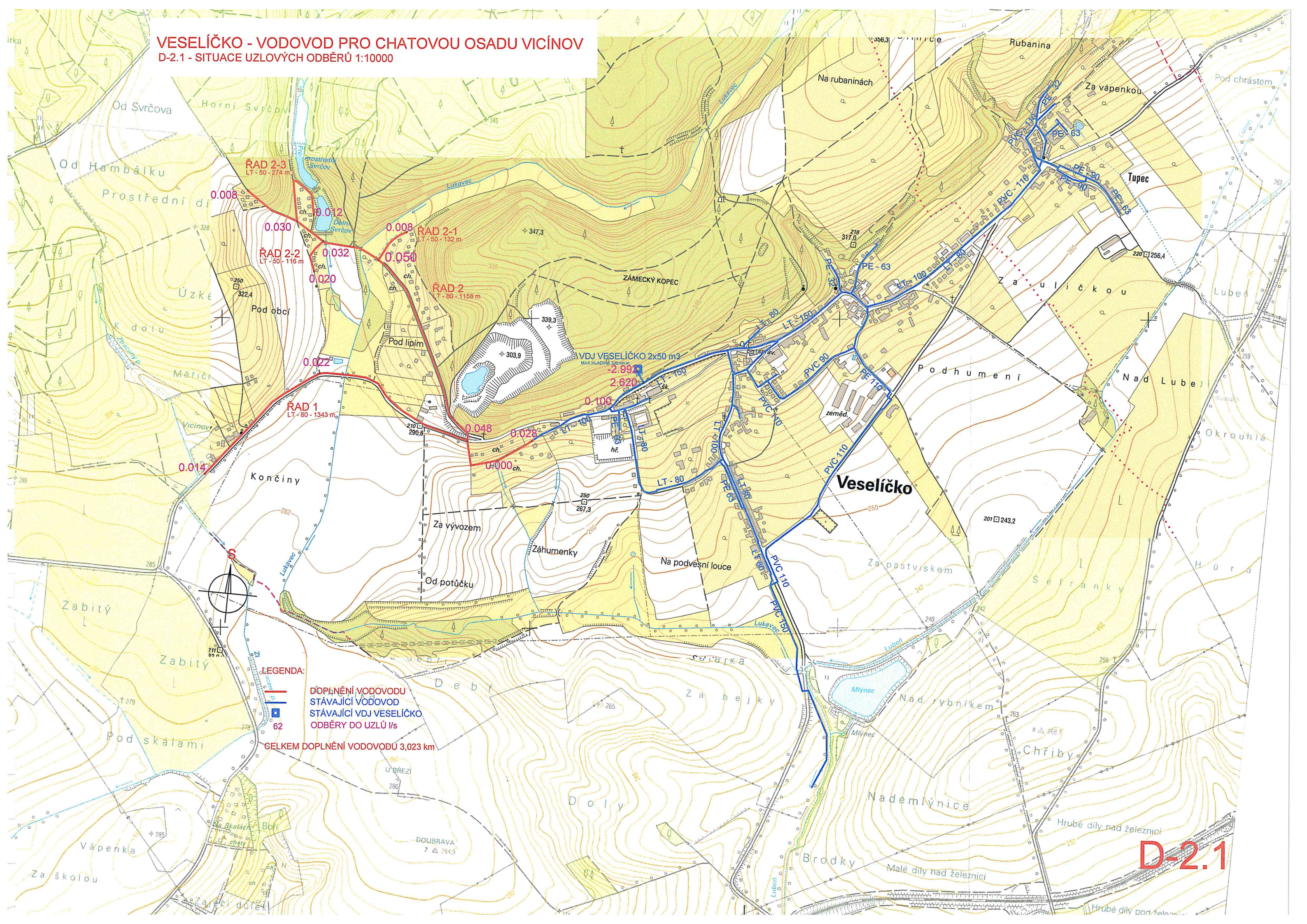
**LEGENDA:**

-  **DOPLNĚNÍ VODOVODU**
-  **STÁVAJÍCÍ VODOVOD**
-  **STÁVAJÍCÍ VDJ VESELÍČKO**

**CELKEM DOPLNĚNÍ VODOVODU 3,023 km**



**VESELÍČKO - VODOVOD PRO CHATOVOU OSADU VICÍNŮV**  
D-2.1 - SITUACE UZLOVÝCH ODBĚRŮ 1:10000



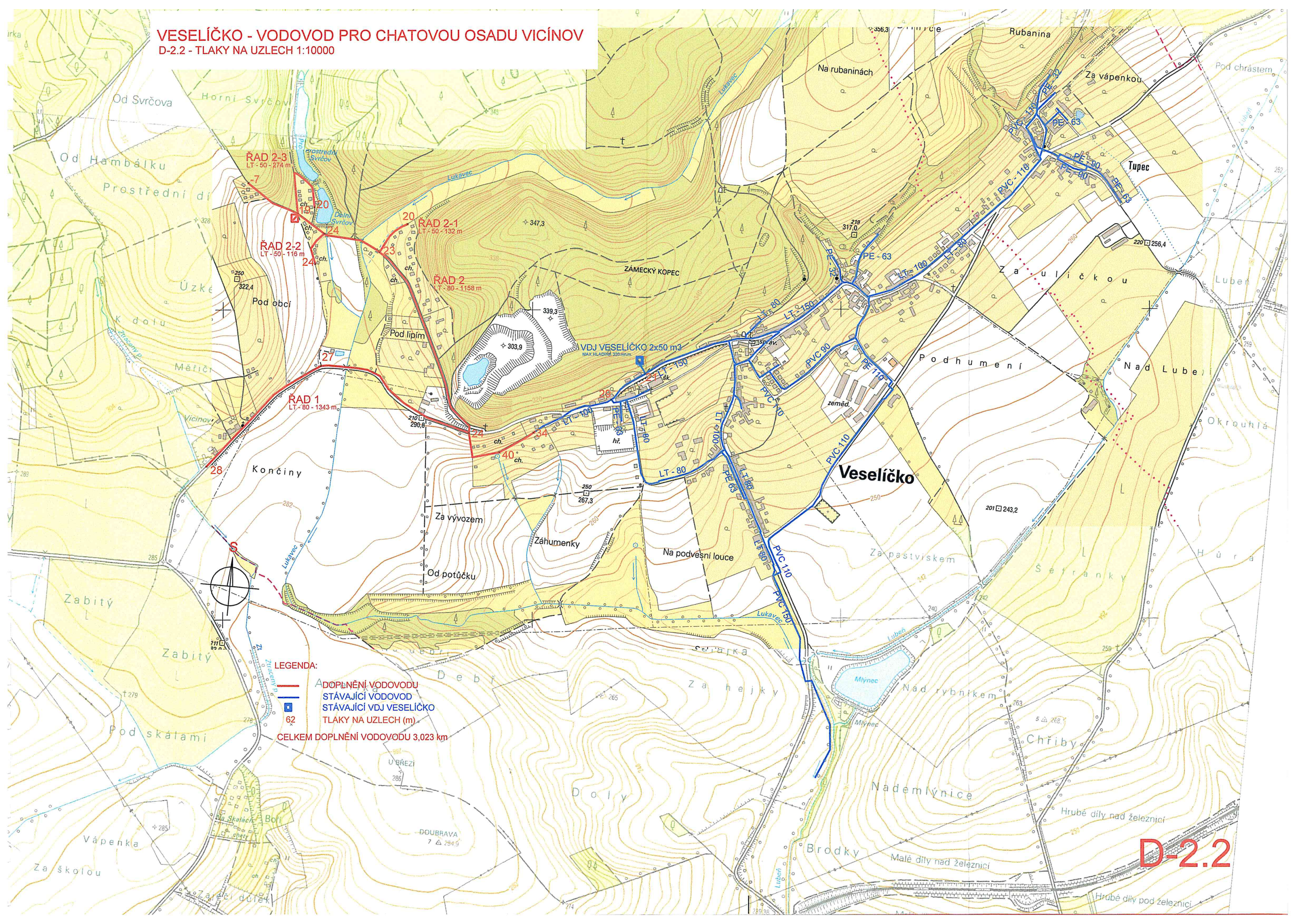
**LEGENDA:**  
— DOPLNĚNÍ VODOVODU  
— STÁVAJÍCÍ VODOVOD  
■ STÁVAJÍCÍ VDJ VESELÍČKO  
□ ODBĚRY DO UZLŮ I/s

**CELKEM DOPLNĚNÍ VODOVODU 3,023 km**

**D-2.1**



**VESELÍČKO - VODOVOD PRO CHATOVOU OSADU VICÍNŮV**  
D-2.2 - TLAKY NA UZLECH 1:10000



**RAD 2-3**  
LT - 50 - 274 m

**RAD 2-2**  
LT - 50 - 116 m

**RAD 2-1**  
LT - 50 - 132 m

**RAD 2**  
LT - 80 - 1158 m

**RAD 1**  
LT - 80 - 1343 m

**VDJ VESELÍČKO 2x50 m<sup>3</sup>**  
MAX HLADINA 320 mm

**LEGENDA:**

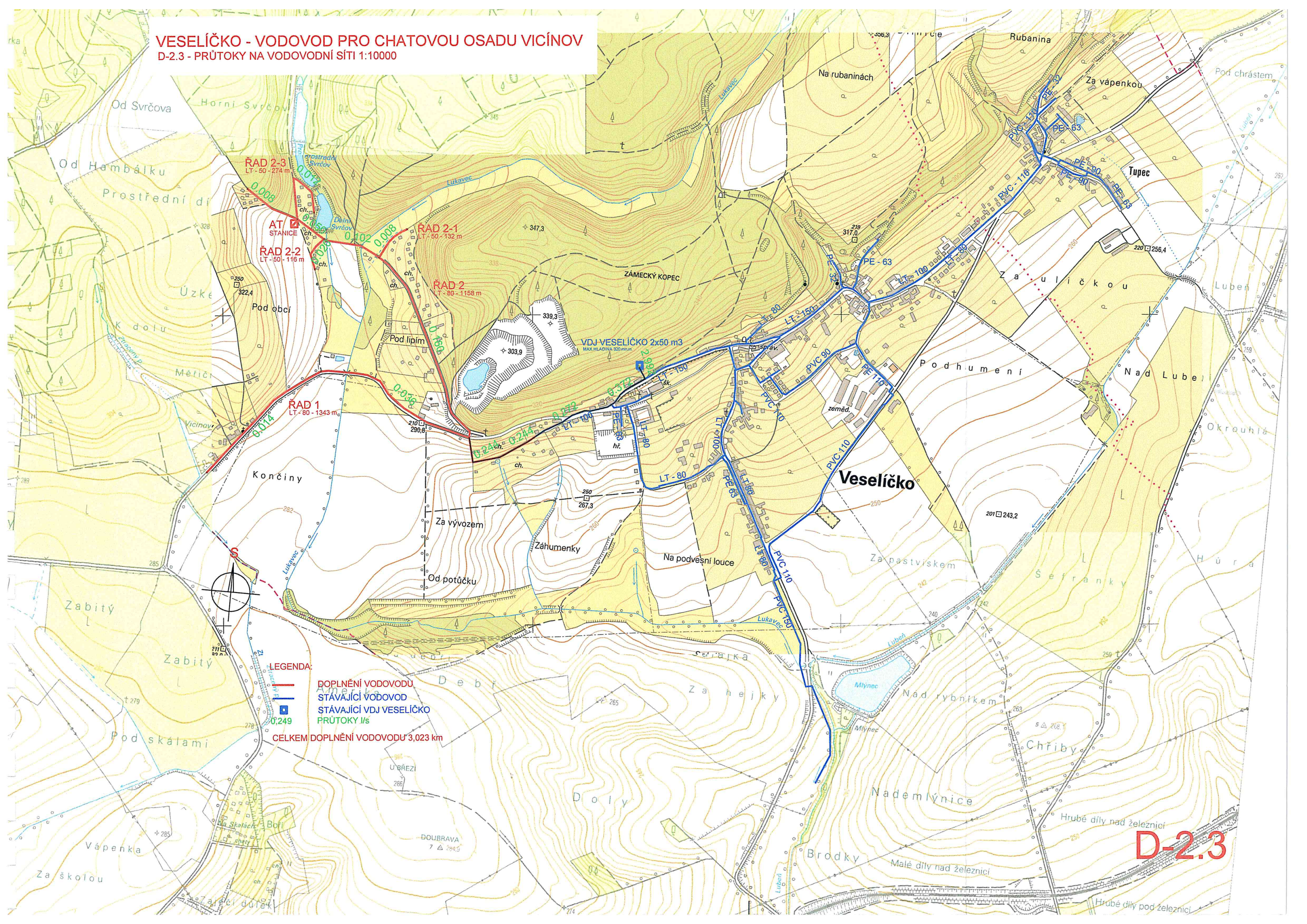
- DOPLNĚNÍ VODOVODU
- STÁVAJÍCÍ VODOVOD
- STÁVAJÍCÍ VDJ VESELÍČKO
- 62 TLAKY NA UZLECH (m)

**CELKEM DOPLNĚNÍ VODOVODU 3,023 km**

**D-2.2**



**VESELÍČKO - VODOVOD PRO CHATOVOU OSADU VICÍNŮV**  
D-2.3 - PRŮTOKY NA VODOVODNÍ SÍTI 1:10000



**RAD 2-3**  
LT - 50 - 274 m

**RAD 2-2**  
LT - 50 - 116 m

**RAD 2-1**  
LT - 50 - 132 m

**RAD 2**  
LT - 80 - 1158 m

**RAD 1**  
LT - 80 - 1343 m

**VDJ VESELÍČKO 2x50 m<sup>3</sup>**  
MAX. HLADINA 320 mm

**LEGENDA:**

- DOPLNĚNÍ VODOVODU
- STÁVAJÍCÍ VODOVOD
- STÁVAJÍCÍ VDJ VESELÍČKO
- PRŮTOKY I/s

**CELKEM DOPLNĚNÍ VODOVODU 3,023 km**

**D-2.3**