

Archeologické centrum Olomouc, p. o.  
U Hradiska 42/6  
779 00 Olomouc

Archeologické objevy na trase rychlostní komunikace R35 a  
dálnice D1

## MIKROREGION LIPENSKO

Mgr. Arkadiusz Tajer

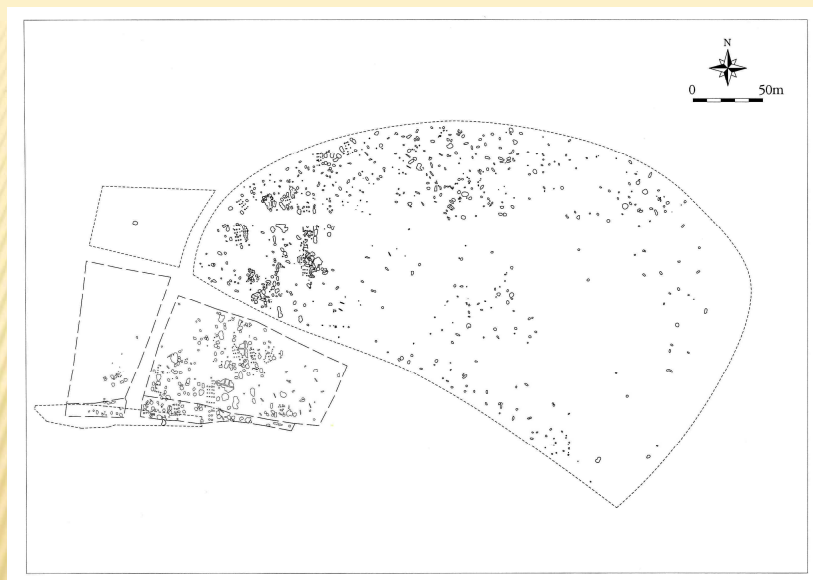
### ARCHEOLOGICKÉ LOKALITY NA TRASE R35 A D1

1. Dolní Újezd
2. Bohuslávky
3. Loučka
4. Podhoří
5. Osek nad Bečvou 1
6. Osek nad Bečvou 2

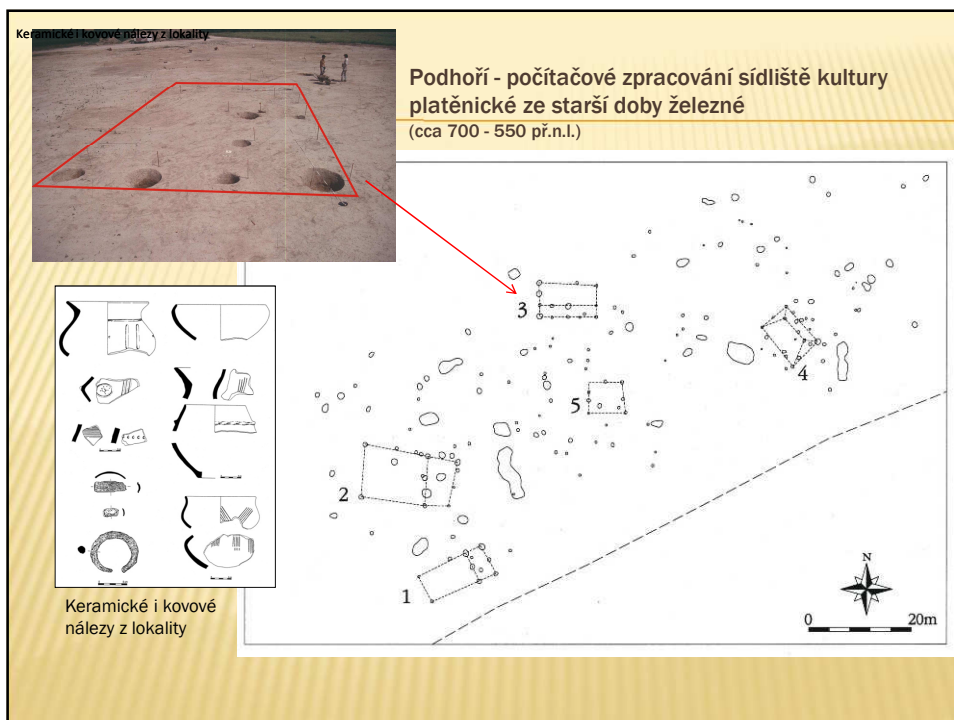




Loučka - základy nadzemní stavby – domu,  
kultura s lineární keramikou (cca 5600 – 4900 př. n. l.)



Loučka - Počítačové zpracování struktury neolitického sídliště  
– kultura s lineární keramikou (cca 5600 – 4900 př. n. l.)





Dolní Újezd – komorový hrob kultury platěnické ze starší doby železné (cca 700 – 550 př. n. l.).  
Ve starší době železné panoval žárový pohřební ritus. Tělo mrtvého po spálení na hranici bylo  
spolu s hrobovou výbavou uloženo do hrobky nad kterou byla navržena mohyla.



Příklad výbavy žárového hrobu po laboratorním zpracování a  
rekonstrukci.



Osek nad Bečvou 1 – terénní záchranné práce. Pohled na archeologický objekt po mechanickém odstranění orníční vrstvy a ručním začištění.



Osek nad Bečvou 1 – výkopové práce na lokalitě.



Osek nad Bečvou 1 – archeologické artefakty.



Osek nad Bečvou 1 – výkopové práce na lokalitě (kameny a fragment zvěřecí lebky v zásypu jednoho z výkopů).



Osek nad Bečvou 1 – začišťování lidské kostry, objevené v jedné ze sídlištních jam.



Osek nad Bečvou 1 – lidská kostra datovaná do starší doby bronzové, odkryta v sídlištní jámě.



Osek nad Bečvou 1 – kostry dvou dětí, odkryté v sídlištním objektu ze starší doby bronzové.



Osek nad Bečvou 2 – ruční sondáž lokality.



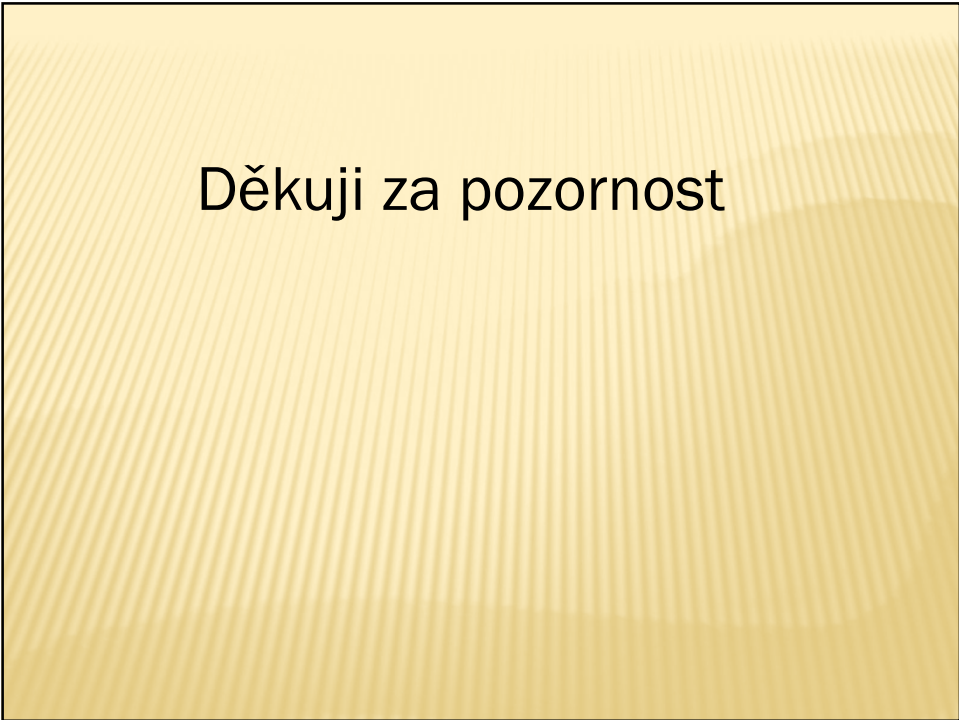




Osek nad Bečvou 2 – sondážní práce na lokalitě. Vrstva zeminy, silná cca 1 m, je tvořena vrstvou ornice, mocnou cca 0,40 m a pod ní ležící tzv. kulturní vrstvou, což je orbou neporušená vrstva zeminy se zapouštěnými archeologickými objekty.



Osek nad Bečvou 2 – fragment žlábků kruhového tvaru, pravděpodobně součást ohrady pravěkého sídliště.



Děkuji za pozornost